

Factura Pequeño Contribuyente

JUAN FRANCISCO, TAQUÉ DEL CID

Nit Emisor: 12809993

JUAN FRANCISCO TAQUE DEL CID

3 AVENIDA MATAZANO 6-44 ALDEA BOCA DEL MONTE, zona 3,
VILLA CANALES, GUATEMALA

NIT Receptor: 3440958

Nombre Receptor: INSTITUTO GEOGRAFICO NACIONAL, INGENIERO
ALFREDO OBIOLS GOMEZ

Dirección comprador: AVENIDA LAS AMÉRICAS 5-76 ZONA 13,
GUATEMALA

NÚMERO DE AUTORIZACIÓN:

5926B824-8C05-416C-81F7-1728CE17D00C

Serie: 5926B824 Número de DTE: 2349154668

Numero Acceso:

Fecha y hora de emisión: 06-oct-2025 09:49:48

Fecha y hora de certificación: 01-oct-2025 09:49:49

Moneda: GTQ

#No	B/S	Cantidad	Descripción	P. Unitario con IVA (Q)	Descuentos (Q)	Otros Descuentos(Q)	Total (Q)	Impuestos
1	Servicio	1	Pago de honorarios por servicios técnicos prestados al Instituto Geográfico Nacional, Ingeniero Alfredo Obiols Gómez del Ministerio de Agricultura, Ganadería y Alimentación durante el periodo correspondiente del 01 de septiembre de 2025 al 30 de septiembre de 2025, según Contrato Administrativo número 2025-202-7-1-16, Acuerdo Ministerial de Aprobación número RH-029-202-3-2025,	10,000.00	0.00	0.00	10,000.00	
TOTALES:					0.00	0.00	10,000.00	

CANCELADO

* No genera derecho a crédito fiscal

Datos del certificador

Superintendencia de Administración Tributaria NIT: 16693949

Razón: que se registra para hacer constar que la factura que precede, Serie: 5926B824 Número DTE: 2349154668 de fecha 06 de octubre de 2025 emitida por Juan Francisco Taque del Cid, ampara el pago por servicios técnicos; correspondiente al mes de septiembre del año 2025, según contrato Administrativo número 2025-202-7-1-16 y Acuerdo Ministerial de Aprobación número RH-029-202-3-2025 Conste. Guatemala, 06 de octubre de 2025.



F.
Juan Francisco Taque del Cid
DPI: 1623273310101



F.
Firma y sello de Responsables de la
Verificación de los Servicios Contratados
Instituto Geográfico Nacional
Ingeniero Alfredo Obiols Gomez

F. _____



Ingeniero David Isaac Gómez
Director del Instituto Geográfico Nacional -IGN-
Ing. Alfredo Obiols Gómez,
con Funciones Temporales

"Contribuyendo por el país que todos queremos"



Identificador Documento del Verificador
Integrado No:
1759334832973

Fecha de Generación:
Oct 1, 2025, 10:07 AM

Detalle de Documentos

Tipo Documento:	FEL
Fecha Emisión:	06/10/2025 09:49:48
Emisor:	12809993
Agente de Retención:	No es agente de retención.
Establecimiento:	JUAN FRANCISCO TAQUE DEL CID
Receptor:	3440958-INSTITUTO GEOGRAFICO NACIONAL, INGENIERO ALFREDO OBIOLS GOMEZ
Monto Total:	GTQ GTQ 10000.000000
No. de Acceso:	0
Autorización:	5926B824-8C05-416C-81F7-1728CE17D00C
Serie:	5926B824
Número del DTE:	2349154668
Acuse de recibido:	FCID202520251001T09:49:4906:005926B8248C05416C81F71728CE17D00C
Fecha de la consulta:	01/10/2025 10:06:09
Estado:	Activo
Asociado a una garantía mobiliaria:	No



SITUACIÓN DEL CONTRIBUYENTE:

NO PRESENTA INCUMPLIMIENTOS

Al 01/10/2025 10:07:16 AM



CONTRIBUYENTE Y/O EMISOR	
NIT	12809993
NOMBRE	JUAN FRANCISCO, TAQUÉ DEL CID
RESUMEN	
TIPO DE INCUMPLIMIENTO	
¡FELICITACIONES! NO PRESENTA INCUMPLIMIENTOS TRIBUTARIOS	
El no presentar incumplimientos, no garantiza que el contribuyente pueda obtener la "Solvencia Fiscal", ya que el proceso de emisión de la misma, considera otras obligaciones no incluidas en el Verificador Integrado.	

Para actualizar tus Datos de RTU, así como verificar el detalle de las declaraciones presentadas puedes hacerlo en Agencia Virtual ingresando Usuario y Contraseña, si aún no tienes tu contraseña, ingresa a <https://portal.sat.gob.gt/portal/> selecciona Agencia Virtual en la opción "Solicitar Usuario", luego preséntate a una Agencia u Oficina Tributaria o llama al Contac Center de la SAT, teléfono 1550.



Verifique la validez de la presente consulta

INFORME MENSUAL DE ACTIVIDADES REALIZADAS

No. Contrato Administrativo:		2025-202-7-1-16
No. de Acuerdo Ministerial de Aprobación de Contrato:		RH-029-202-3-2025
Tipo de Servicios:		Técnicos
Nombres y apellidos de la persona contratista:		Juan Francisco Taqué del Cid
Plazo de Contratación	Del: 01/07/ 2025.	Al: 30/09/ 2025.
Período de este Informe:	Del: 01/09/ 2025.	Al: 30/09/ 2025.
Monto a Pagar: Diez mil quetzales exactos.		Q 10,000.00
Prestados en:		Instituto Geográfico Nacional, Ingeniero Alfredo Obiols Gómez

Señora Ministra de Agricultura, Ganadería y Alimentación:


A continuación, se detallan las actividades y avances gestionados durante el periodo de la contratación:

Descripción de actividades según TDR	Informes de actividades realizadas	Avance	
		Cuantitativo	Cualitativo
1)Servicios técnicos para colaborar en actividades relacionadas con la exposición, revelado, fijado, lavado y secado de fotografía aérea análoga antigua para el proceso de digitación.	Colaboré con servicios técnicos en la elaboración de 03 fotos contacto en papel fotográfico área de Bracitos, Escuintla, 01 ampliación 10"x12" del proyecto WWS año 1954 área de Los Mixcos Palencia, 01 de San Pablo Malacatán, STAMP 1991, 03 Cementerio de Quetzaltenango JICA 2000, MARK HURD 1964, IGN 1978, 05 Carretera a El Salvador 11.5 Ciudad de Guatemala WWS 1954, DGC 1960, VTN 1973, IGM 1985, NIMA 2000. Solicitado por el área de Mercadeo y Ventas para los usuarios que lo solicitan.	100%	Finalizado
2) Servicios técnicos para colaborar en actividades relacionadas con el uso de químicos fotolitográficos para el revelado y reproducción de fotografías aéreas en material de película y papel fotográfico.	Colaboré con servicios técnicos en el proceso de seguimiento y ubicación de fotografías aéreas y fotointerpretación, según su índice de vuelo. Lugar ubicado: Asunción Mita, Jutiapa, Chimaltenango, Antigua Guatemala, Ciudad Guatemala.	100%	Finalizado
3) Servicios técnicos para colaborar en la atención a usuarios y orientación respecto a procesos de fotointerpretación de	Colabore con servicios técnicos en la preparación de químicos fotolitográficos para el revelado, fijado, lavado, y secado de las fotos contacto	100%	Finalizado

fotografías aéreas antiguas para el escaneo fotogramétrico.	de fotografía aérea antigua en papel fotográfico.		
4) Servicios técnicos para colaborar en la ubicación de rollos y fotointerpretación de fotos análogas aéreas antiguas para el escaneo, de ser necesario obtener información de campo para cumplir con la actividad.	Colaboré con servicios técnicos en la División de Fotogrametría en el laboratorio radiométrico con la revisión de rollos de fotografía antigua para escaneo. Área San Miguel El Rincón, Casillas Santa Rosa, IGN año 1980, Entre Ríos, Izabal WWS año 1954, MARK HURD año 1964, STAMP 1987, Villa canales, Municipio de Guatemala, VTN año 1973.	100%	Finalizado
5) Otras actividades relacionadas con el servicio contratado o que le sean asignadas por la autoridad superior.	Colaboré con servicios técnicos en el área de Mercadeo y Ventas con el proceso técnico de localización de rollos y fotografía aérea análoga de área Santa Rosa y Entre Ríos, Izabal.	100%	Finalizado

El presente informe describe lo actuado por el suscrito en cumplimiento a las actividades desarrolladas durante el periodo de la contratación, y acorde a los términos de referencia de la misma.


Atentamente,



(F)

Juan Francisco Taqué del Cid
DPI: 1623273310101
Celular: 57431663

Se hace constar que las actividades descritas en este informe responden a lo estipulado en el contrato administrativo y sus respectivos términos de referencia, y se encuentran recibidos de conformidad, por lo que autorizo a quien corresponda, para que procedan al trámite de pago de los honorarios correspondientes.



(F)

Ing. Vinicio Robles Pereira
Jefe de División de Fotogrametría
Verificación de los Servicios Contratados
Ingeniero Alfredo Obols Gómez




Ingeniero David Isaac Gómez Gómez
Director del Instituto Geográfico Nacional -IGN-
Ing. Alfredo Obols Gómez,
con Funciones Temporales



INFORME FINAL DE ACTIVIDADES REALIZADAS

No. Contrato Administrativo:		2025-202-7-1-16
No. de Acuerdo Ministerial de Aprobación de Contrato:		RH-029-202-3-2025
Tipo de Servicios:		Técnicos
Nombres y apellidos de la persona contratista:		Juan Francisco Taqué del Cid
Plazo de Contratación	Del: 01/07/ 2025.	Al: 30/09/ 2025.
Período de este Informe:	Del: 01/07/ 2025.	Al: 30/09/ 2025.
Monto a Pagar: Treinta mil quetzales exactos.		Q 30,000.00
Prestados en:		Instituto Geográfico Nacional, Ingeniero Alfredo Obiols Gómez

Señora Ministra de Agricultura, Ganadería y Alimentación:

A continuación, se detallan las actividades y avances gestionados durante el periodo de la contratación:

Descripción de actividades según TDR	Informes de actividades realizadas	Avance	
		Cuantitativo	Cualitativo
1)Servicios técnicos para colaborar en actividades relacionadas con la exposición, revelado, fijado, lavado y secado de fotografía aérea análoga antigua para el proceso de digitación.	Colaboré con servicios técnicos en la elaboración de 04 fotos contacto área de La Blanca, San Marcos, El Platanal, Flores Costa Cuca, Ciudad Tecun Umán. 03 fotos contacto en papel fotográfico área de La San José Nil Chiquito, San Marcos, 01 ampliación 20"x24" de la foto 255 del proyecto VTN año 1973 rollo 2 del área del relleno de Amatitlán. 03 fotos contacto en papel fotográfico área de Bracitos, Escuintla, 01 ampliación 10"x12" del proyecto WWS año 1954 área de Los Mixcos Palencia, 01 de San Pablo Malacatán, STAMP 1991, 03 Cementerio de Quetzaltenango, JICA 2000, MARK HURD 1964, IGN 1978, 05 Carretera a El Salvador KM 11.5 Ciudad de Guatemala, WWS 1954, DGC 1960, VTN 1973, IGM 1985, NIMA 2000. Solicitado por el área de Mercadeo y Ventas para los usuarios que lo solicitan.	100%	Finalizado

2) Servicios técnicos para colaborar en actividades relacionadas con el uso de químicos fotolitográficos para el revelado y reproducción de fotografías aéreas en material de película y papel fotográfico.	Colaboré con servicios técnicos en el proceso de seguimiento y ubicación de fotografías aéreas y fotointerpretación, según su índice de vuelo. Lugar ubicado: El Chol, San Juan Sacatepéquez, y Charrancho. Amatitlán, San Pedro Sacatepéquez, Villa Nueva y San José Pínula. Asunción Mita, Jutiapa, Chimaltenango, Antigua Guatemala, Y Ciudad de Guatemala.	100%	Finalizado
3) Servicios técnicos para colaborar en la atención a usuarios y orientación respecto a procesos de fotointerpretación de fotografías aéreas antiguas para el escaneo fotogramétrico.	Colabore con servicios técnicos en la preparación de químicos fotolitográficos para el revelado, fijado, lavado, y secado de las fotos contacto de fotografía aérea antigua en papel fotográfico.	100%	Finalizado
4) Servicios técnicos para colaborar en la ubicación de rollos y fotointerpretación de fotos análogas aéreas antiguas para el escaneo, de ser necesario obtener información de campo para cumplir con la actividad.	Colaboré con servicios técnicos en la División de Fotogrametría en el laboratorio radiométrico con la revisión de rollos de fotografía antigua para escaneo. Área de Campo Marte, Ciudad de Guatemala, WWS año 1954, DGC año 1960, VTN 1973, La Blanca, San Marcos, IGN año 1978, Ciudad Tecun Umán año 1978, Rio El Jobo, Brito WWS año 1954, LOCKWOOD año 1962, IGN AEX año 1965, Cerro Blanco, Asunción Mita Jutiapa WWS año 1954, VTN año 1973, STAMP año 1987, JICA año 2000. Área Aero Club Iztapa IGN año 1980, Puente Chipilapa, Jalapa IGN año 1973, HUNTING año 1962, Calzada La Paz, Ciudad de Guatemala DGC año 1960, DGC año 1954, Relleno de Amatitlán VTN año 1973, Vista Hermosa zona 15 Ciudad de Guatemala DGC año 1960, Volcán de Pacaya WWS año	100%	Finalizado

	1954, Área San Miguel El Rincón, Casillas Santa Rosa, IGN año 1980, Entre Ríos, Izabal WWS año 1954, MARK HURD año 1964, STAMP 1987, Villa canales, Municipio de Guatemala, VTN año 1973.		
5) Otras actividades relacionadas con el servicio contratado o que le sean asignadas por la autoridad superior.	Colaboré con servicios técnicos en el área de Mercadeo y Ventas con el proceso técnico de localización de rollos y fotografía aérea análoga de área de Jalapa, Brito, San Marcos, Jalapa, Entre Ríos, Izabal y Santa Rosa.	100%	Finalizado

Resultado de la prestación de los servicios


Las fotografías aéreas que fueron elaboradas en papel fotográfico fueron solicitadas por el área de Mercadeo y Ventas a solicitud de los usuarios, se realizó la fotointerpretación y el escaneo de las fotos aéreas antiguas de diferentes lugares del País y se guardaron en formato digital.

El presente informe describe lo actuado por el suscrito en cumplimiento a las actividades desarrolladas durante el periodo de la contratación, y acorde a los términos de referencia de la misma.


Atentamente,

(F) 
 Juan Francisco Taqué del Cid
 DPI: 1623273310101
 Celular: 57431663

Se hace constar que las actividades descritas en este informe responden a lo estipulado en el contrato administrativo y sus respectivos términos de referencia, y se encuentran recibidos de conformidad, por lo que autorizo a quién corresponda, para que procedan al trámite de pago de los honorarios correspondientes.

(F) 
 Firmado y sellado por el Responsable de la
 Verificación de los Servicios Contratados
 Instituto Geográfico Nacional
 Ingeniero Alfredo Obols Gómez



(F) 
 Director del Instituto Geográfico Nacional -IGN-
 Ing. Alfredo Obols Gómez,
 con Funciones Temporales

